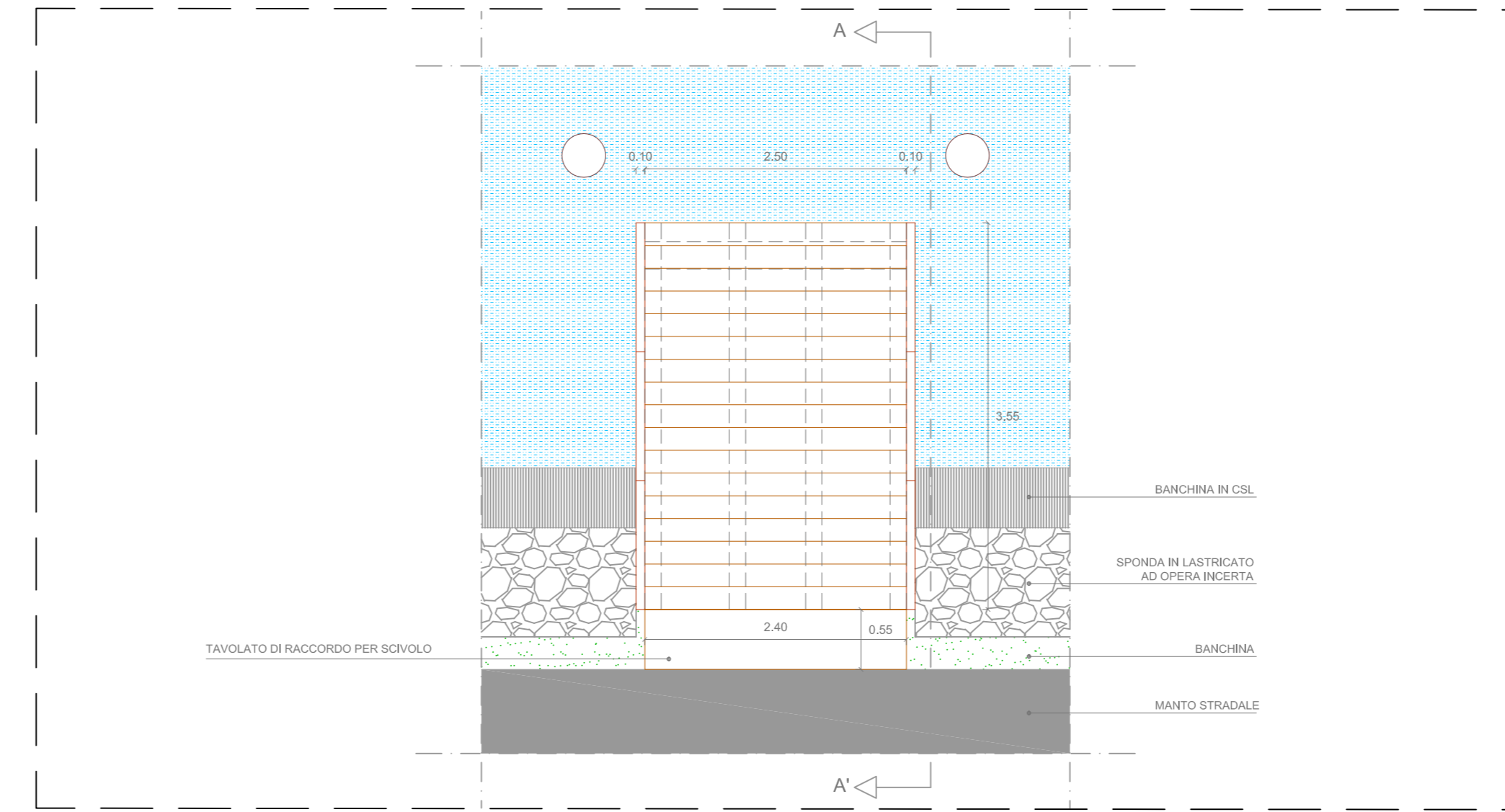
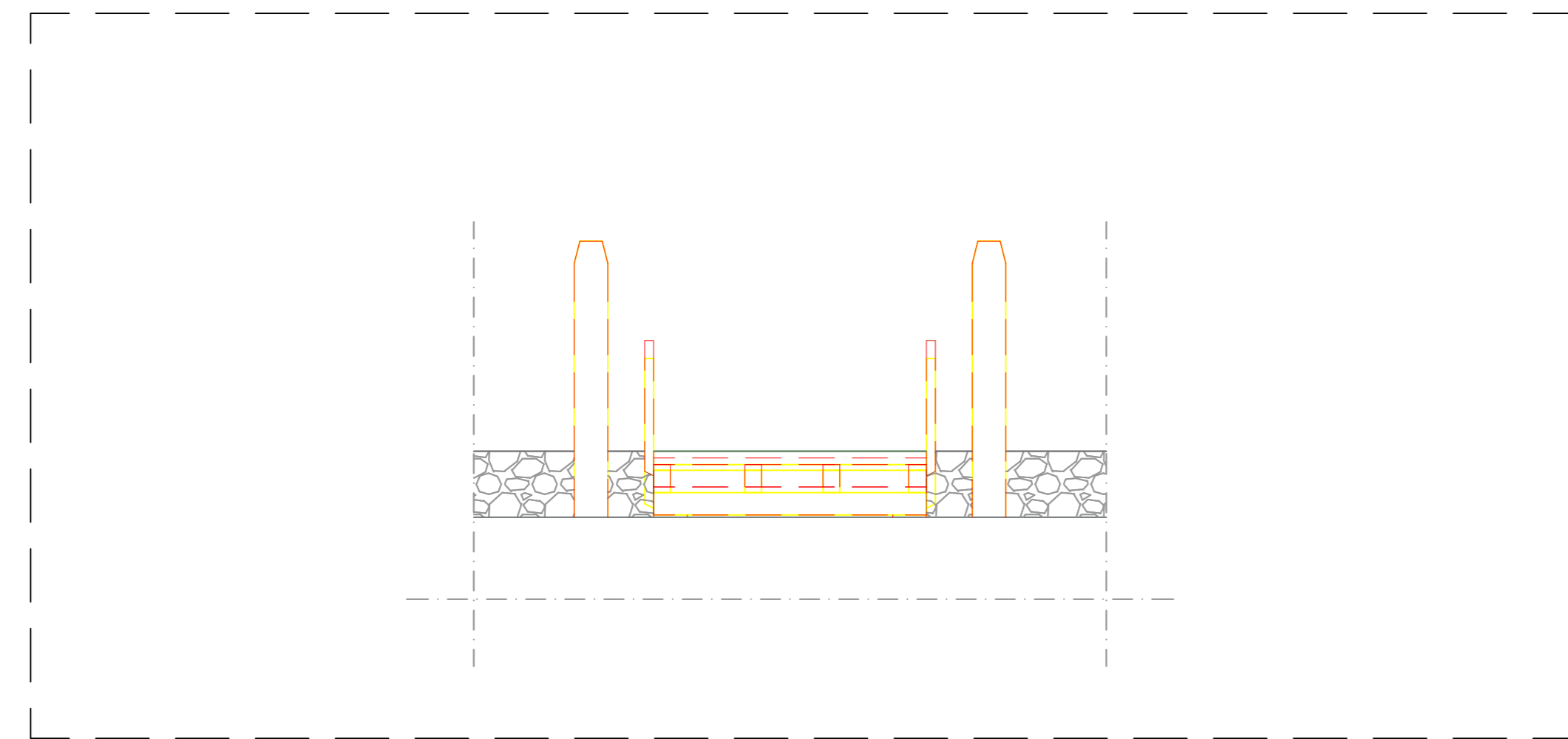


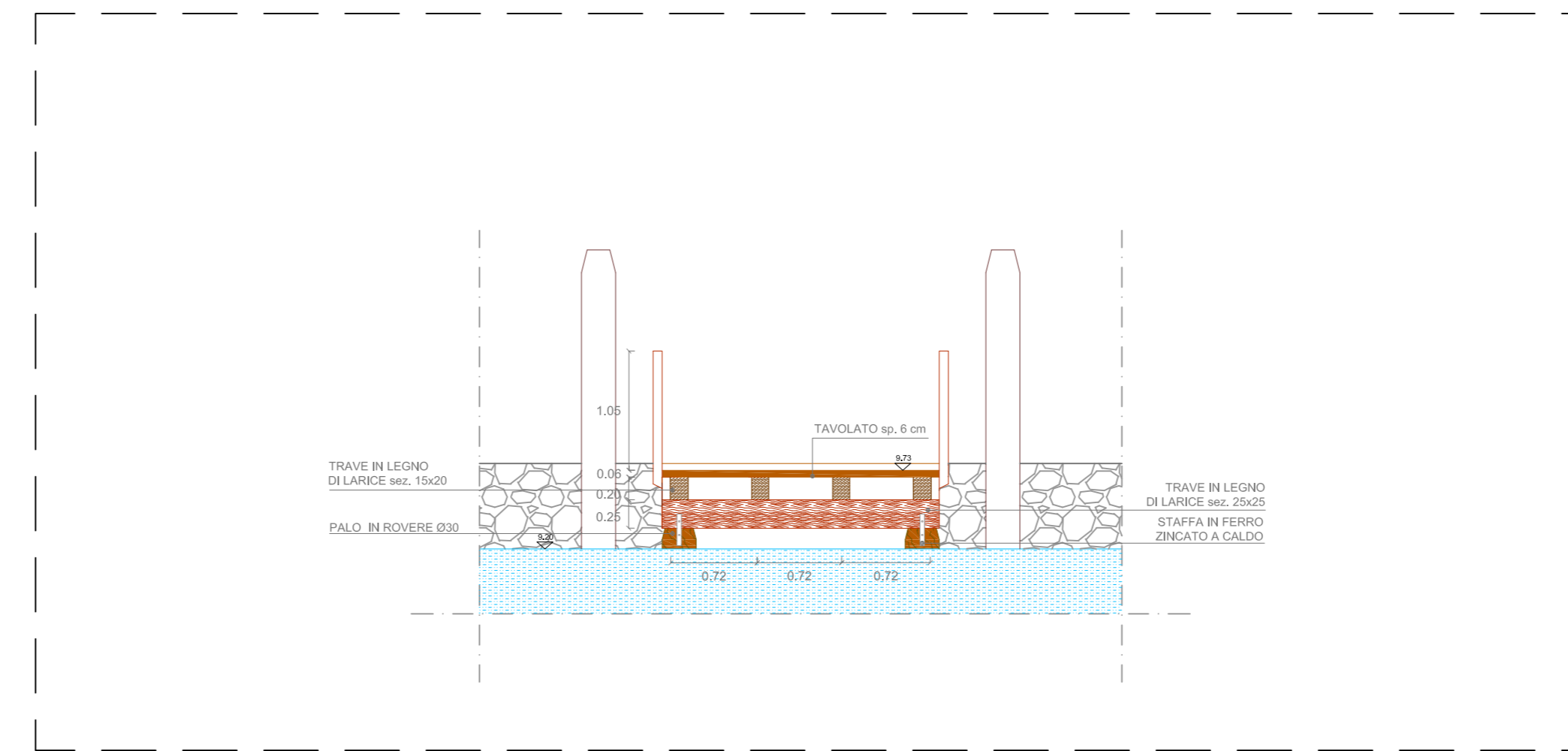
PIANTA - COMPARATIVA
Scala 1:50



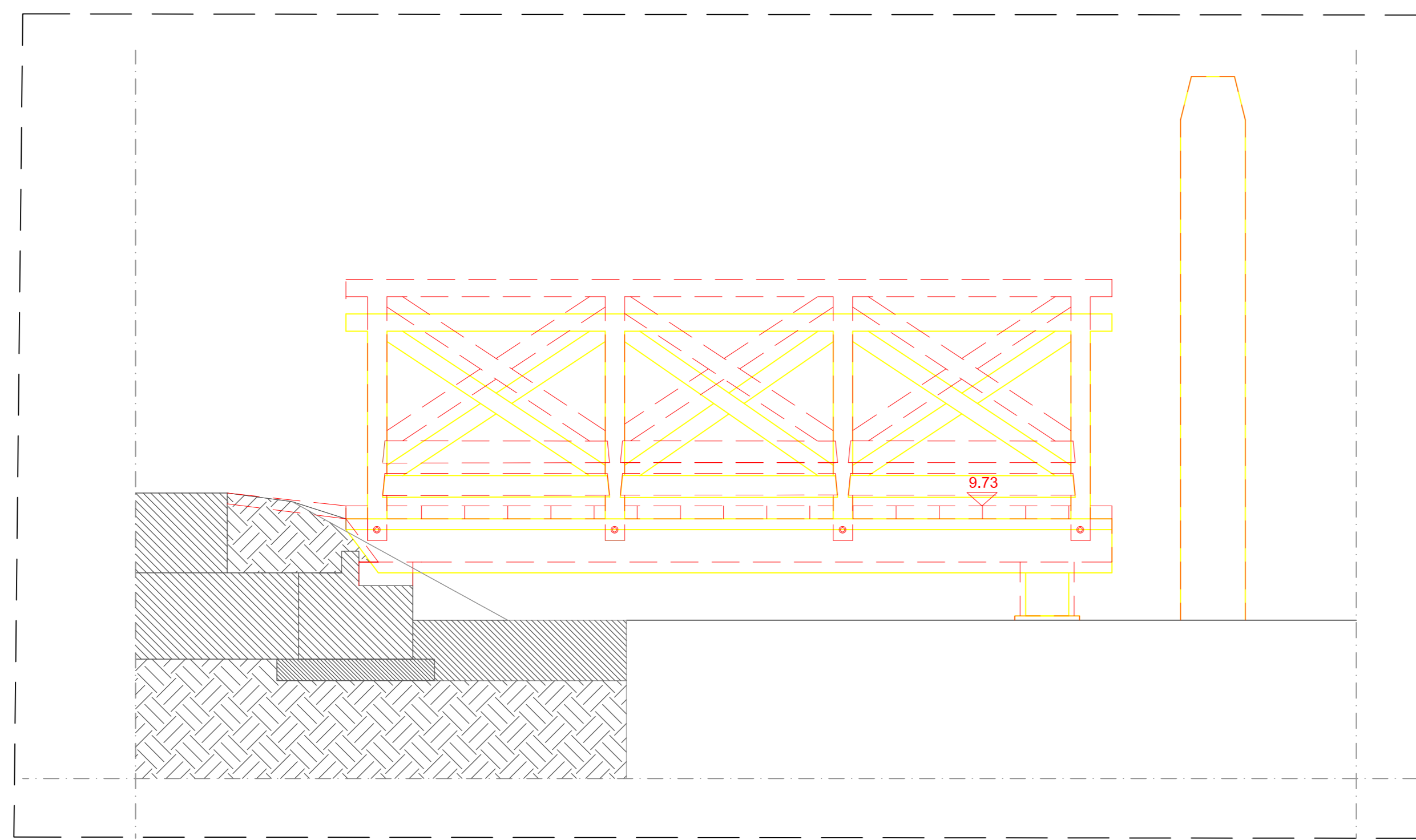
PIANTA
Scala 1:50



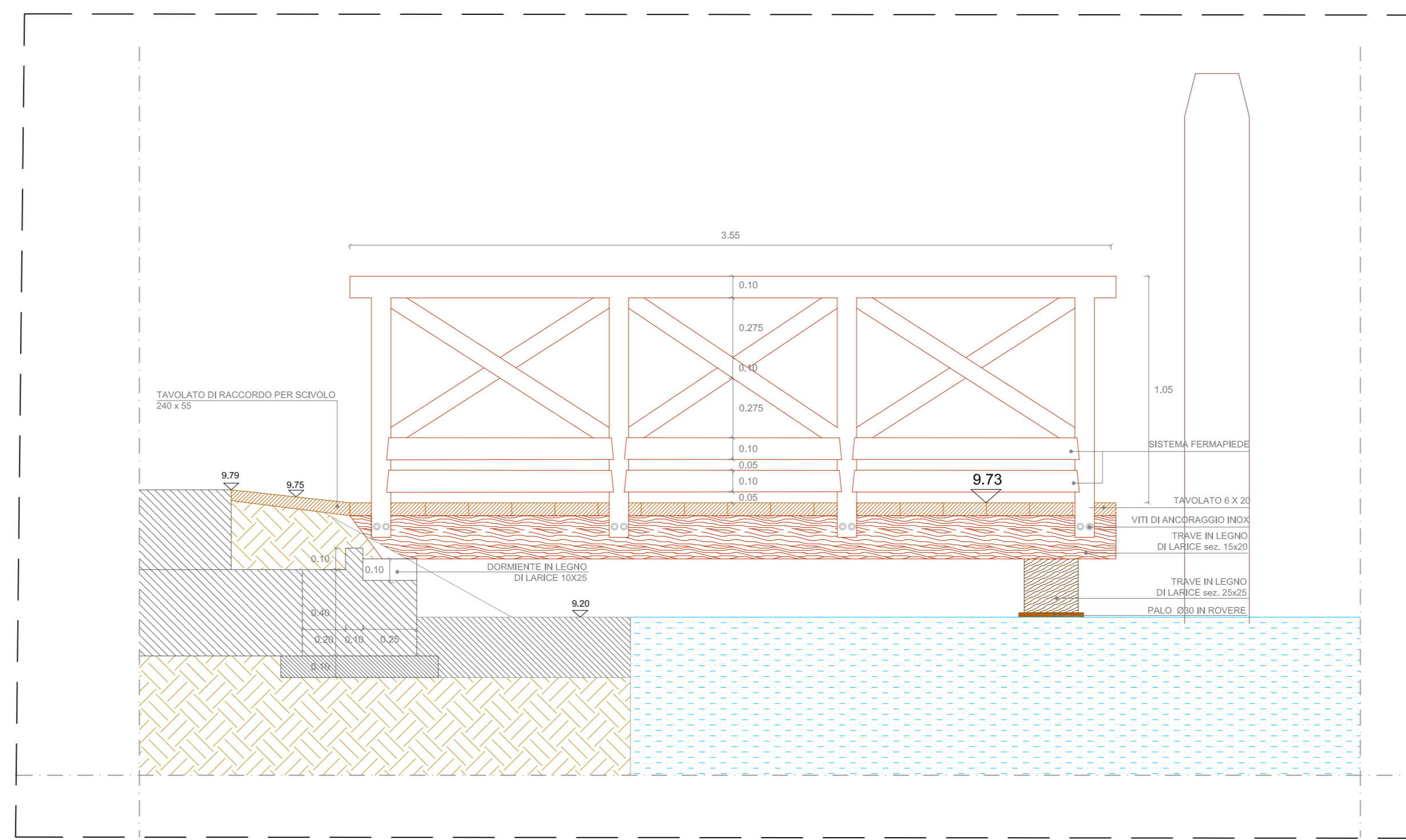
PROSPETTO - COMPARATIVA
Scala 1:50



PROSPETTO
Scala 1:50



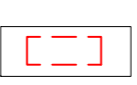
SEZIONE - COMPARATIVA
Scala 1:20

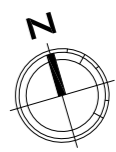


SEZIONE A - A'
Scala 1:20



KEY PLAN

LEGENDA
 Ambito d'intervento





REGIONE DEL VENETO

COMUNE DI MIRA
Provincia di Venezia





PROGETTO DEFINITIVO - ESECUTIVO

DATA
Ottobre 2017

LAVORO:
SISTEMAZIONE E MESSA IN SICUREZZA DEI PONTILI COMUNALI LUNGO IL NAVIGLIO BRENTA

PIANTE SEZIONI PROSPETTI E COMPARATIVA
PONTILE N. 1 - RIVIERA MALIBRAN

TAVOLA N°
2.0

ING. DOMENICA MIRMA RAULLI
Via Salaria 120 - 30122 Padova
Tel. 049 8701998 Fax 049 8701999 - info@raullia.it



COMUNE MIRA
Responsabile Unico del Procedimento
Ing. Alberto Franceschini

REV	DESCRIZIONE	DATA	REDAZIONE	VERIFICA	SCALA
A	Prima Edizione	Ottobre 2017	Ing. Domenica Mirma Raulli	Ing. Domenica Mirma Raulli	Varie
					NOME FILE
					SP_Pontile1.dwg

Il presente documento non potrà essere copiato, riprodotto o altrimenti pubblicato in tutto o in parte, senza autorizzazione scritta. (Pag. 21 di 41 - 1.000 - 10.000 - 100.000 - 1.000.000)